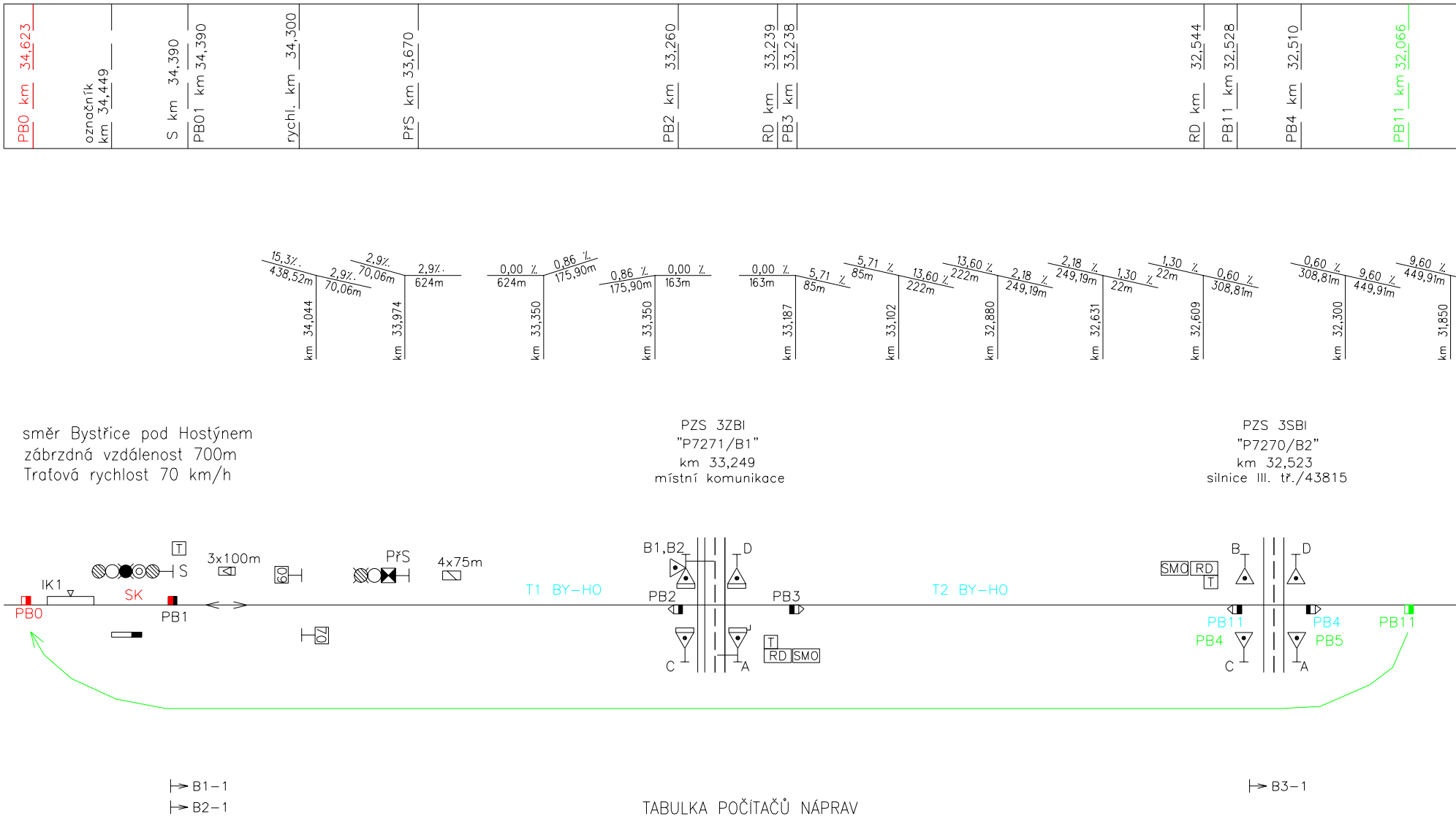
PB0 km 34,623
označník km 34,449
S km 34,390
PB01 km 34,390
rychl. km 34,300
PřS km 33,670
PB2 km 33,260
RD km 33,239
PB3 km 33,238
RD km 32,544
PB11 km 32,528
PB4 km 32,510
PB11 km 32,066
15,3‰ 438,52m
2,9‰ 70,06m
2,9‰ 70,06m
2,9‰ 624m
km 34,044
km 33,974
0,00 ‰ 624m
0,86 ‰ 175,90m
km 33,350
0,86 ‰ 175,90m
0,00 ‰ 163m
km 33,350
0,00 ‰ 163m
5,71 ‰ 85m
km 33,187
5,71 ‰ 85m
13,60 ‰ 222m
km 33,102
13,60 ‰ 222m
2,18 ‰ 249,19m
km 32,880
2,18 ‰ 249,19m
1,30 ‰ 22m
km 32,631
1,30 ‰ 22m
0,60 ‰ 308,81m
km 32,609
0,60 ‰ 308,81m
9,60 ‰ 449,91m
km 32,300
9,60 ‰ 449,91m
km 31,850
T
S
3x100m
IK1
SK
PB0
PB1
60
70
PřS
4x75m
T1 BY-HO
B1,B2
D
PB2
PB3
C
A
T
RD
SMO
T2 BY-HO
SMO
RD
T
B
D
PB11
PB4
PB4
PB5
PB11
C
A
B1-1
B2-1
B3-1

směr Bystřice pod Hostýnem
zábrzdná vzdálenost 700m
Traťová rychlost 70 km/h

PZS 3ZBI
"P7271/B1"
km 33,249
místní komunikace

PZS 3SBI
"P7270/B2"
km 32,523
silnice III. tř./43815

TABULKA POČÍTAČŮ NÁPRAV

ústředna PCN v km 33,249

úsek	název PB
SK	PB0; PB1
T1 BH-HO	PB1; PB3
T2 BH-HO	PB2; PB4

HLINSKO POD HOSTÝNEM nz.
km 31,360

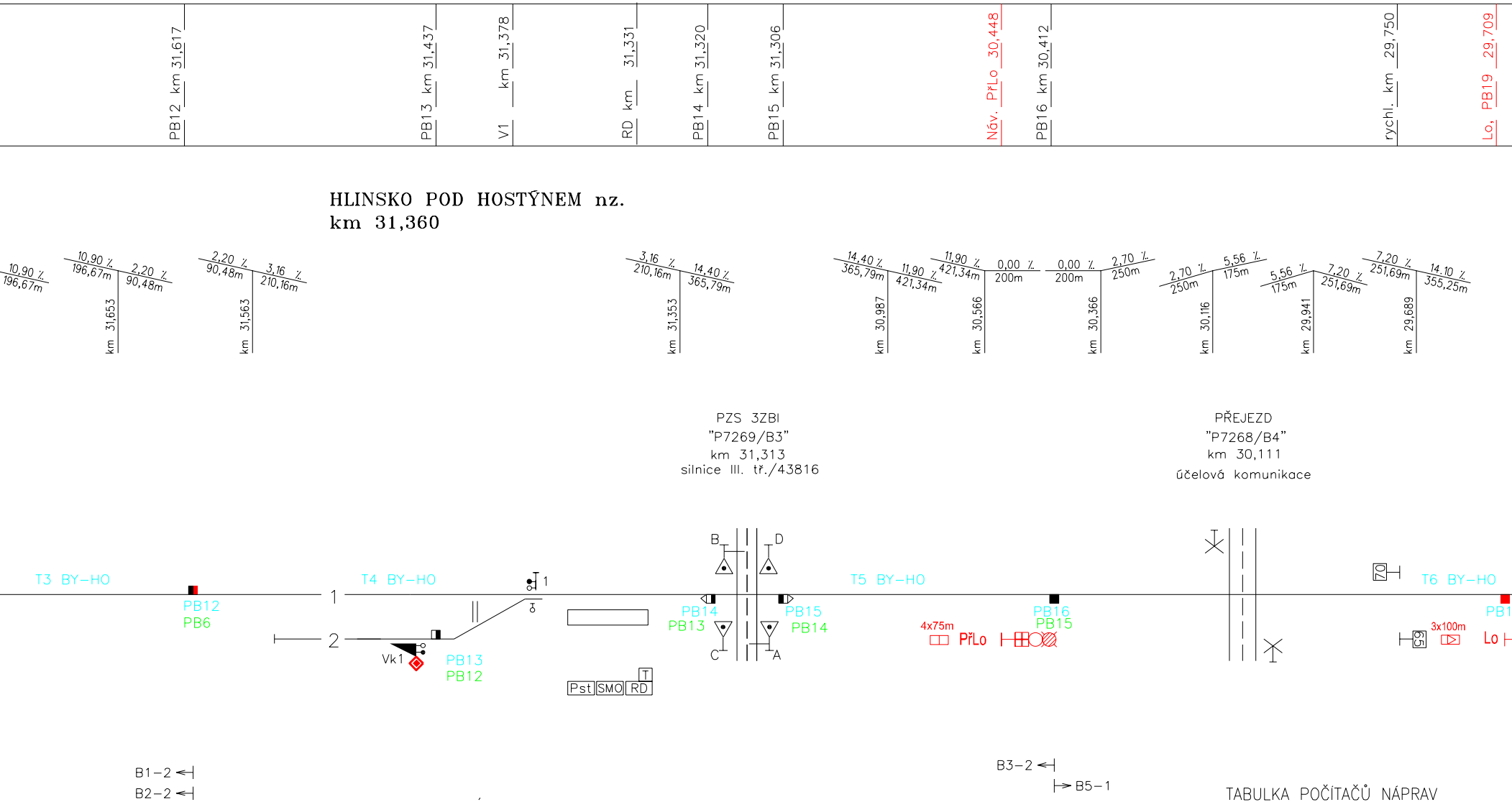
PB12 km 31,617
PB13 km 31,437
V1 km 31,378
RD km 31,331
PB14 km 31,320
PB15 km 31,306
Náv. PřLo 30,448
PB16 km 30,412
rychl. km 29,750
Lo, PB19 29,709
10,90 ‰ 196,67m
10,90 ‰ 196,67m
2,20 ‰ 90,48m
km 31,653
2,20 ‰ 90,48m
3,16 ‰ 210,16m
km 31,563
3,16 ‰ 210,16m
14,40 ‰ 365,79m
km 31,353
14,40 ‰ 365,79m
11,90 ‰ 421,34m
km 30,987
11,90 ‰ 421,34m
0,00 ‰ 200m
km 30,566
0,00 ‰ 200m
2,70 ‰ 250m
km 30,366
2,70 ‰ 250m
5,56 ‰ 175m
km 30,116
5,56 ‰ 175m
7,20 ‰ 251,69m
km 29,941
7,20 ‰ 251,69m
14.10 ‰ 355,25m
km 29,689
PZS 3ZBI
"P7269/B3"
km 31,313
silnice III. tř./43816
PŘEJEZD
"P7268/B4"
km 30,111
účelová komunikace
T3 BY-HO
PB12
PB6
1
2
T4 BY-HO
1
Vk1
PB13
PB12
Pst
SMO
RD
T
B
D
C
A
PB14
PB13
PB15
PB14
T5 BY-HO
4x75m
PřLo
PB16
PB15
70
T6 BY-HO
PB1
3x100m
Lo
60
B1-2
B2-2
B3-2
B5-1

TABULKA VÝHYBEK

číslo	km	Druh	soustava železnič. svršku	poměr odbočení	poloměr oblouku	směr	poloha vým.	druh pražců	závěr	přestavník	snímač polohy	Zámek v zákl. pol.	Zámek v opačné pol.	Poznámka
1	31,378	J	T	2°	7	L	p	OC	HZ			□1;1t/1		do Vk1
Vk1	31,438											○Vk1/1t/1		

TABULKA POČÍTAČŮ NÁPRAV
ústředna PCN v km 31,313

úsek	název PB
T3 BY-HO	PB11; PB12
T4 BY-HO	PB12; PB13; PB15
T5 BY-HO	PB14; PB16
T6 BY-HO	PB16; PB19
T7 BY-HO	PB19; PB20

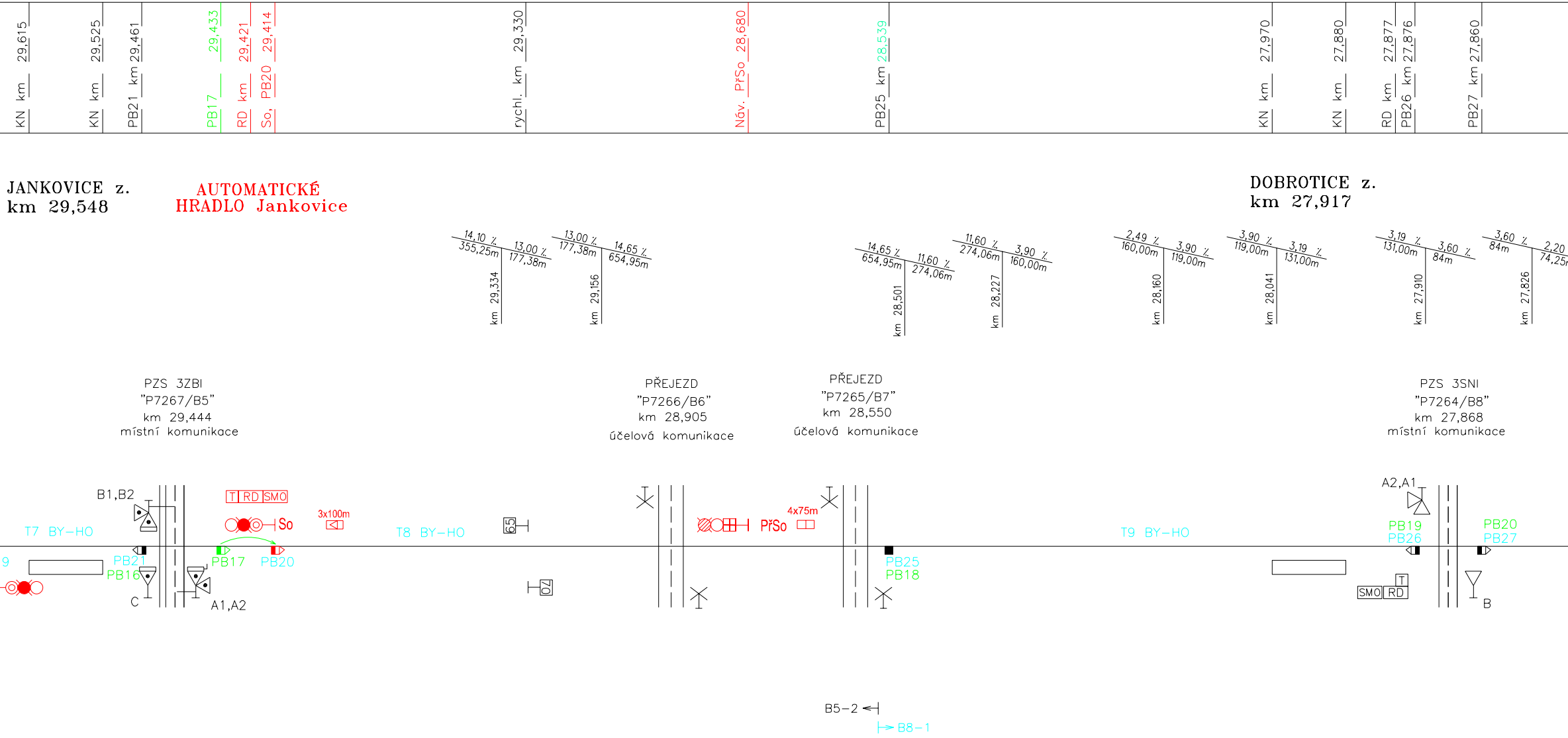
KN km 29,615
KN km 29,525
PB21 km 29,461
PB17 29,433
RD km 29,421
So. PB20 29,414
rychl. km 29,330
Náv. PřSo 28,680
PB25 km 28,539
KN km 27,970
KN km 27,880
RD km 27,877
PB26 km 27,876
PB27 km 27,860
JANKOVICE z.
km 29,548
AUTOMATICKÉ
HRADLO Jankovice
DOBROTICE z.
km 27,917
14,10 ‰ 355,25m
13,00 ‰ 177,38m
km 29,334
13,00 ‰ 177,38m
14,65 ‰ 654,95m
km 29,156
14,65 ‰ 654,95m
11,60 ‰ 274,06m
km 28,501
11,60 ‰ 274,06m
3,90 ‰ 160,00m
km 28,227
2,49 ‰ 160,00m
3,90 ‰ 119,00m
km 28,160
3,90 ‰ 119,00m
3,19 ‰ 131,00m
km 28,041
3,19 ‰ 131,00m
3,60 ‰ 84m
km 27,910
3,60 ‰ 84m
2,20 ‰ 74,25m
km 27,826
PZS 3ZBI
"P7267/B5"
km 29,444
místní komunikace
PŘEJEZD
"P7266/B6"
km 28,905
účelová komunikace
PŘEJEZD
"P7265/B7"
km 28,550
účelová komunikace
PZS 3SNI
"P7264/B8"
km 27,868
místní komunikace
B1,B2
T RD SMO
So
3x100m
T7 BY-HO
T8 BY-HO
65
9
PB21
PB16
PB17
PB20
C
A1,A2
70
PřSo
4x75m
PB25
PB18
T9 BY-HO
A2,A1
PB19
PB26
PB20
PB27
SMO RD
T
B
B5-2
B8-1

TABULKA POČÍTAČŮ NÁPRAV

ústředna PCN v km 27,868

úsek	název PB
T8 BY-HO	PB21; PB25
T9 BY-HO	PB25; PB27
T10 BY-HO	PB26; PB28

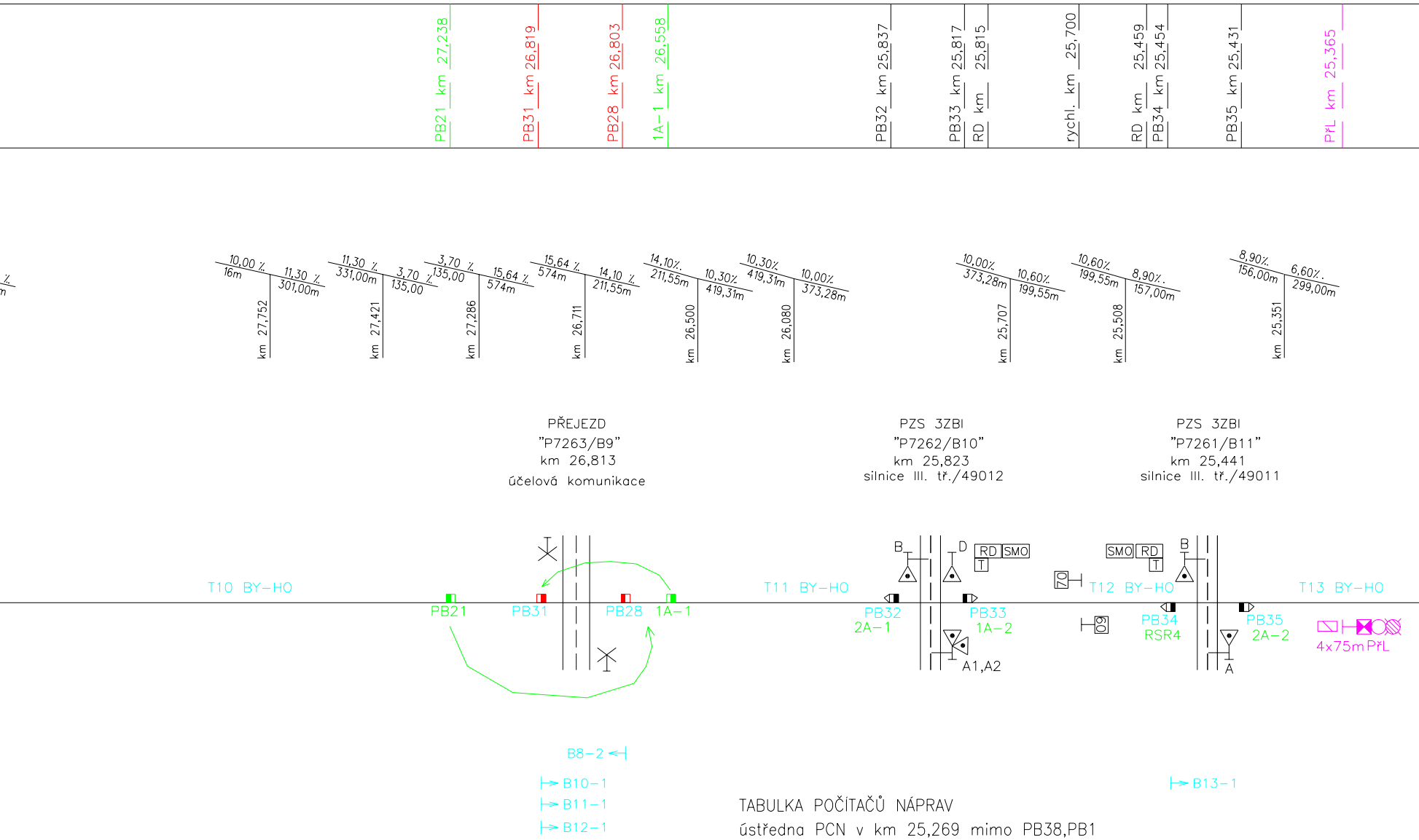
PB21 km 27,238
PB31 km 26,819
PB28 km 26,803
1A–1 km 26,558
PB32 km 25,837
PB33 km 25,817
RD km 25,815
rychl. km 25,700
RD km 25,459
PB34 km 25,454
PB35 km 25,431
PřL km 25,365
10,00 ‰ 16m
11,30 ‰ 301,00m
km 27,752
11,30 ‰ 331,00m
3,70 ‰ 135,00
km 27,421
3,70 ‰ 135,00
15,64 ‰ 574m
km 27,286
15,64 ‰ 574m
14,10 ‰ 211,55m
km 26,711
14,10‰ 211,55m
10,30‰ 419,31m
km 26,500
10,30‰ 419,31m
10,00‰ 373,28m
km 26,080
10,00‰ 373,28m
10,60‰ 199,55m
km 25,707
10,60‰ 199,55m
8,90‰ 157,00m
km 25,508
8,90‰ 156,00m
6,60‰ 299,00m
km 25,351
PŘEJEZD
"P7263/B9"
km 26,813
účelová komunikace
PZS 3ZBI
"P7262/B10"
km 25,823
silnice III. tř./49012
PZS 3ZBI
"P7261/B11"
km 25,441
silnice III. tř./49011
T10 BY–HO
T11 BY–HO
T12 BY–HO
T13 BY–HO
PB21
PB31
PB28
1A–1
B
D
RD
SMO
T
PB32
2A–1
PB33
1A–2
A1,A2
70
60
SMO
RD
T
B
PB34
RSR4
PB35
2A–2
A
4x75m PřL
B8–2
B10–1
B11–1
B12–1
B13–1

TABULKA POČÍTAČŮ NÁPRAV

úsťředna PCN v km 25,269 mimo PB38,PB1

úsek	název PB
T11 BY–HO	PB31; PB33
T12 BY–HO	PB32; PB35
T13 BY–HO	PB34; PB37
T14 BY–HO	PB36; PB39
T15 BY–HO	PB38; PB1

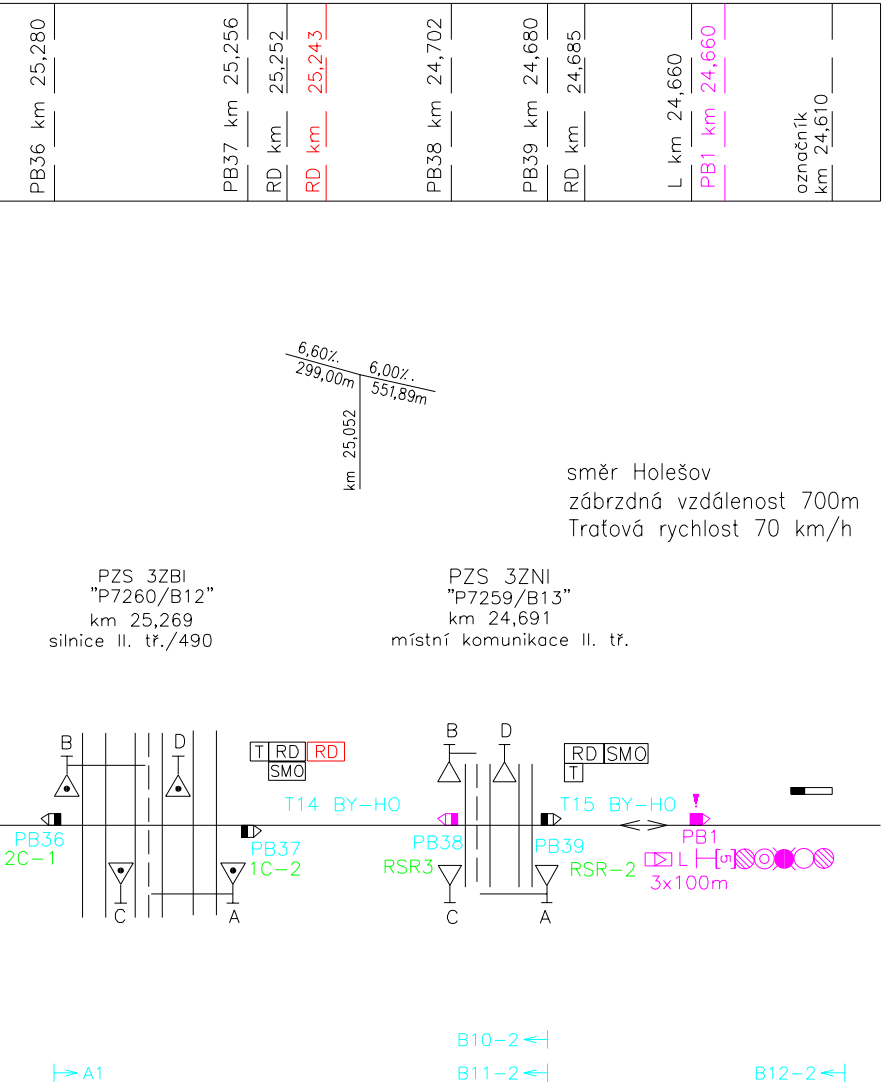
PB36 km 25,280
PB37 km 25,256
RD km 25,252
RD km 25,243
PB38 km 24,702
PB39 km 24,680
RD km 24,685
L km 24,660
PB1 km 24,660
označník km 24,610
6,60‰
299,00m
6,00‰
551,89m
km 25,052
směr Holešov
zábrzdná vzdálenost 700m
Traťová rychlost 70 km/h
PZS 3ZBI
"P7260/B12"
km 25,269
silnice II. tř./490
PZS 3ZNI
"P7259/B13"
km 24,691
místní komunikace II. tř.
B
D
C
A
T
RD
RD
SMO
T14 BY–HO
PB36
2C–1
PB37
1C–2
B
D
C
A
PB38
RSR3
PB39
RSR–2
RD
SMO
T
T15 BY–HO
PB1
L
3x100m
B10–2
B11–2
A1
B12–2

LEGENDA:

⬛ stávající stav
🟩 posun PCN v rámci PS 04-28-203
stávající názvy PCN rušené
🟦 nové názvy PCN, úseků PN a označení spouštění PZS
🟥 nový stav zařízení a nové zařízení dle PS 04-28-203
🟪 součástí PS 01-28-201.1 DEF. SZZ

SPRÁVA ŽELEZNIC

sfdi
STÁTNÍ FOND DOPRAVNÍ INFRASTRUKTURY

			ČÍSLO SOUPRAVY:
		AKTUALIZACE 10/2020	
REVIZE Č.	DATUM	ZMĚNA	

EXPROJEKT

EXPROJEKT s.r.o.
Heršpická 758/13
619 00 Brno

tel. : +420 533 312 000
E-mail: info@exprojekt.cz
ID: dh84e85

SB projekt

SB projekt s.r.o.
Kasárenská 4063/4, 695 01 Hodonín

OBJEDNATEL: SŽDC Správa železniční dopravní cesty
Stavební správa východ, Nerudova 1, 772 58 Olomouc

HLAVNÍ INŽENÝR PROJEKTU	ODPOVĚDNÝ PROJ. PS, SO	VYPRACOVAL	KONTROLOVAL
Ing. Igor Kekely Ing. Ivana Havlíková, Ph.D.	Ing. Petr Szabo	Stanislav Brhel	Ing. Petr Szabo

KRAJ: Zlínský
POVĚŘENÝ MÚ: Holešov/ k.ú. Holešov, Všetuly
STUPEŇ: DSP

Rekonstrukce žst. Holešov

PS 04-28-203 T. ú. Holešov - Bystřice pod Hostýnem, traťové zabezpečovací zařízení

ZAK. ČÍSLO 001-2019
MĚŘÍTKO -
POČET FORMÁTŮ 9 x A4
DATUM: 10/2020

Situační schéma ŽST Bystřice p. H. - ŽST Holešov - nový stav

ČÁST DOKUM. D.1.2
PŘÍLOHA **0202**